



สนับสนุนโดย



แผนผังโครงการและรายละเอียดโครงการ DIRECTION AND DETAILS



ประตู 1 GATE 1

โครงการป่าในเมืองจังหวัดระยอง
ป่าชายเลนพระเจดีย์กลางน้ำ อัญมณีหนึ่งเดียวในระยอง

- เส้นทางเดินศึกษาธรรมชาติ ความยาวรวม 1,840 เมตร
- เส้นทางเดินศึกษาธรรมชาติ ความยาวรวม 654 เมตร
- เส้นทางเดินศึกษาธรรมชาติ ความยาวรวม 922 เมตร

ศูนย์อำนวยความสะดวกที่เกี่ยวข้อง

- | | |
|------------------------|------------------------|
| 1 ประตูสวนสาธารณะโขดปอ | 5 ประตูข้างพระเจดีย์ 2 |
| 2 ประตูท่าบรทุก 1 | 6 ประตูข้างพระเจดีย์ 3 |
| 3 ประตูท่าบรทุก 2 | 7 ประตูหอยขมวีว |
| 4 ประตูข้างพระเจดีย์ 1 | |

การบริหารจัดการด้วยการแบ่งโซนพื้นที่

โซน 1

- เป็นโซนประกอบกิจกรรมในพื้นที่ป่าชายเลนดังนี้
 - กิจกรรมปลูกพันธุ์ไม้ที่เหมาะสม
 - กิจกรรมแนวกันขยะ
 - กิจกรรมดูแลร่องแพรง
 - กิจกรรมเก็บขยะและกำจัดวัชพืช
 - กิจกรรมตัดสาบกิ่งไม้
 - เรือนเพาะชำ

โซน 2

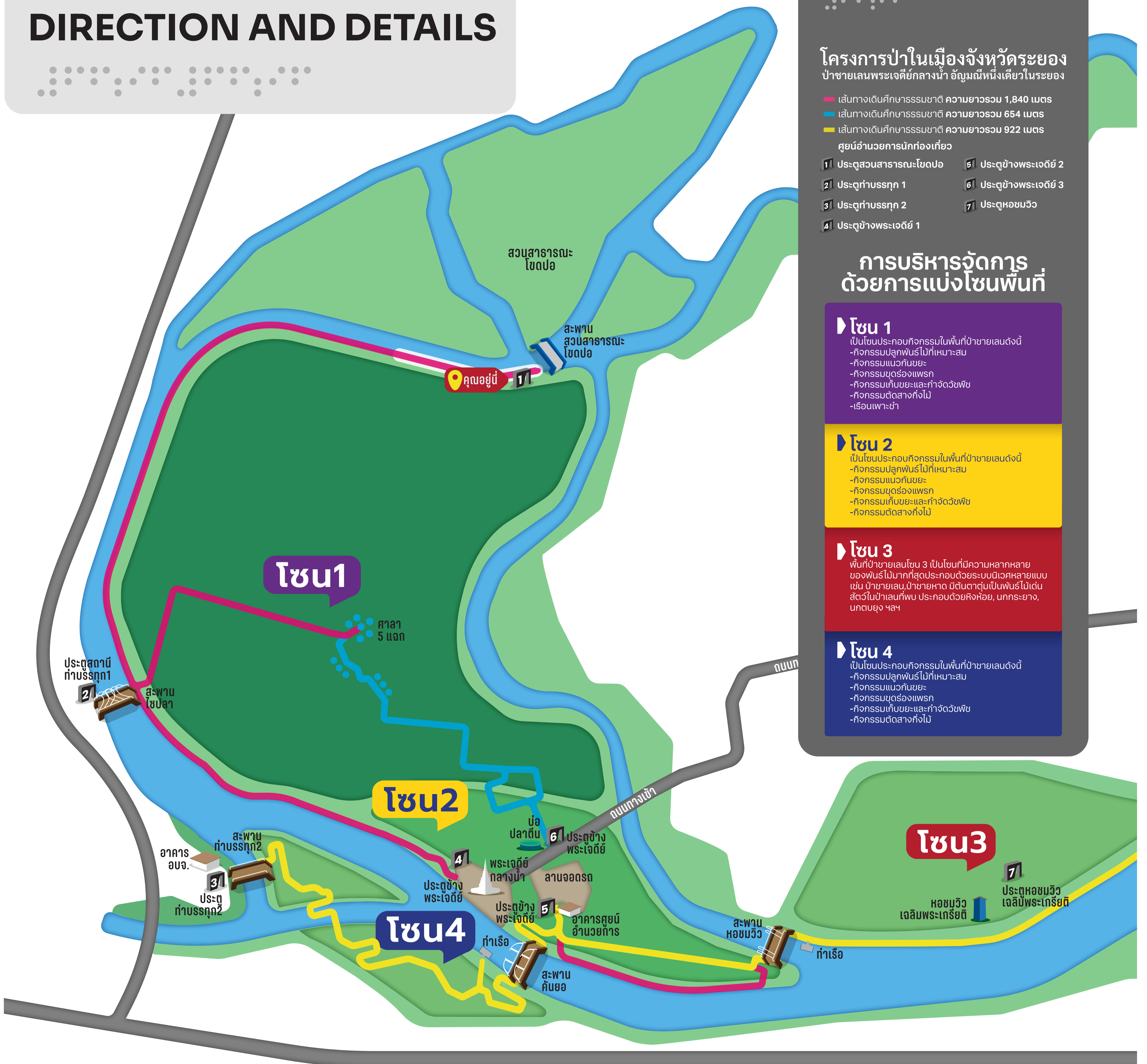
- เป็นโซนประกอบกิจกรรมในพื้นที่ป่าชายเลนดังนี้
 - กิจกรรมปลูกพันธุ์ไม้ที่เหมาะสม
 - กิจกรรมแนวกันขยะ
 - กิจกรรมดูแลร่องแพรง
 - กิจกรรมเก็บขยะและกำจัดวัชพืช
 - กิจกรรมตัดสาบกิ่งไม้

โซน 3

- พื้นที่ป่าชายเลนโซน 3 เป็นโซนที่มีความหลากหลายของพันธุ์ไม้มากที่สุดประกอบด้วยระบบนิเวศหลายแบบ เช่น ป่าชายเลน, ป่าชายหาด มีต้นตาคูนเป็นพันธุ์ไม้เด่น สัตว์ในป่าเลนที่พบ ประกอบด้วย หอยขม, นกกระยาง, นกตบยุง ฯลฯ

โซน 4

- เป็นโซนประกอบกิจกรรมในพื้นที่ป่าชายเลนดังนี้
 - กิจกรรมปลูกพันธุ์ไม้ที่เหมาะสม
 - กิจกรรมแนวกันขยะ
 - กิจกรรมดูแลร่องแพรง
 - กิจกรรมเก็บขยะและกำจัดวัชพืช
 - กิจกรรมตัดสาบกิ่งไม้




จุดท่องเที่ยวและถ่ายรูป ประตู 1 โซน 1


HIGHLIGHT of Gate 1, Zone 1



สแกนเพื่อรับแผนที่



สวนสาธารณะโขดปอและพื้นที่ต้นแบบจัดการขยะครบวงจร



สนับสนุนโดย



แผนผังโครงการและรายละเอียดโครงการ

DIRECTION AND DETAILS



ประตู GATE 2

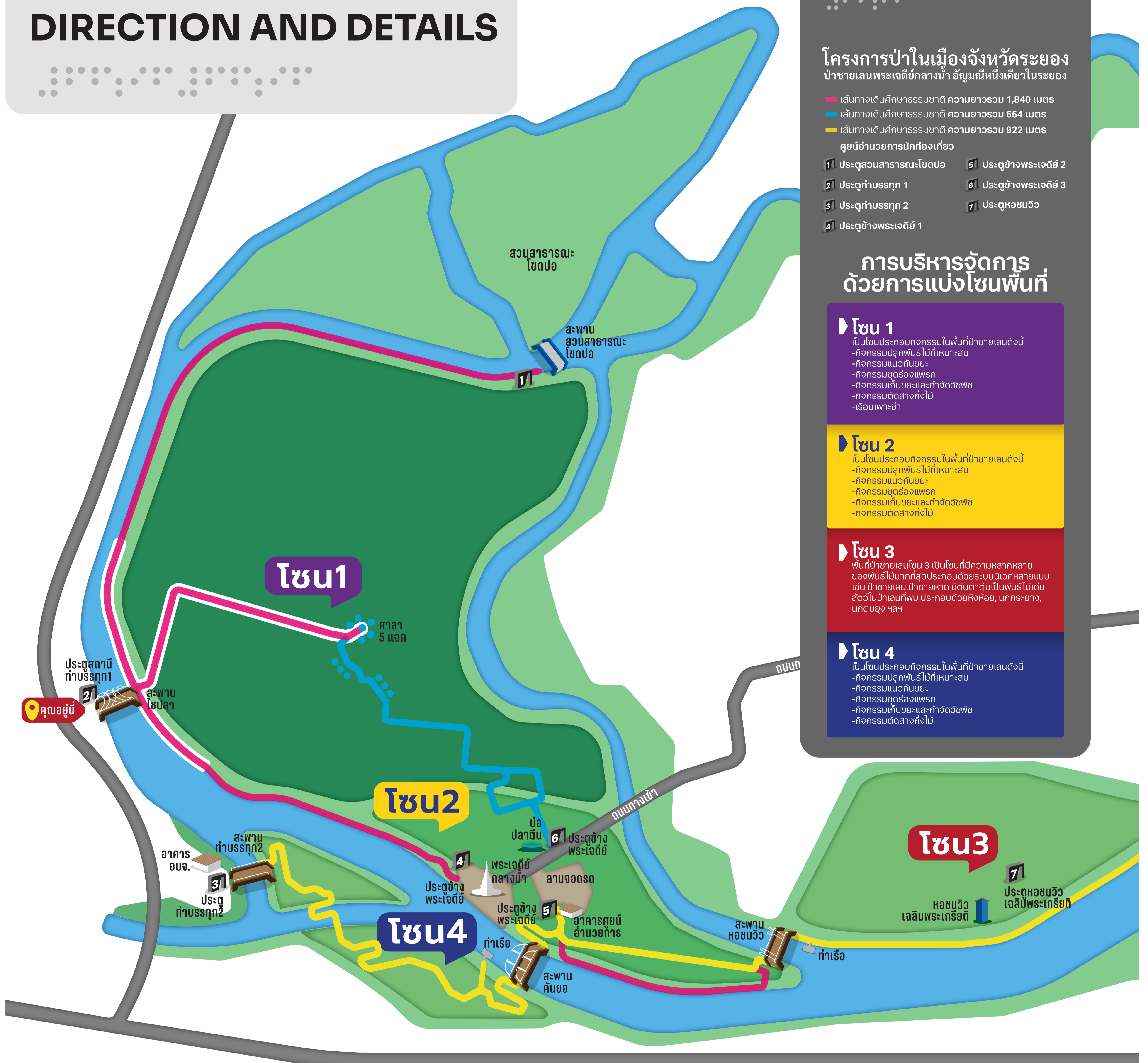
โครงการป่าในเมืองจังหวัดระยอง
ป่าชายเลนพระเจดีย์กลางน้ำ อัญมณีหนึ่งเดียวในระยอง

- เส้นทางเดินศึกษาธรรมชาติ ความยาวรวม 1,940 เมตร
 - เส้นทางเดินศึกษาธรรมชาติ ความยาวรวม 654 เมตร
 - เส้นทางเดินศึกษาธรรมชาติ ความยาวรวม 922 เมตร
- ศูนย์อำนวยความสะดวกที่เกี่ยวข้อง

- | | |
|-------------------------|------------------------|
| 1 ประตูสวนสาธารณะโหนดปอ | 5 ประตูข้างพระเจดีย์ 2 |
| 2 ประตูท่าบรทุก 1 | 6 ประตูข้างพระเจดีย์ 3 |
| 3 ประตูท่าบรทุก 2 | 7 ประตูหอยมวีว |
| 4 ประตูข้างพระเจดีย์ 1 | |

การบริหารจัดการด้วยการแบ่งโซนพื้นที่

- โซน 1**
เป็นโซนประกอบกิจกรรมในพื้นที่ป่าชายเลนด้านนี้
- กิจกรรมปลูกพันธุ์ไม้ที่เหมาะสม
- กิจกรรมแนวคันชะ
- กิจกรรมรณรงค์เผยแพร่
- กิจกรรมเก็บขยะและกำจัดวัชพืช
- กิจกรรมตัดสาบกิ่งไม้
- เรือนเพาะชำ
- โซน 2**
เป็นโซนประกอบกิจกรรมในพื้นที่ป่าชายเลนด้านนี้
- กิจกรรมปลูกพันธุ์ไม้ที่เหมาะสม
- กิจกรรมแนวคันชะ
- กิจกรรมรณรงค์เผยแพร่
- กิจกรรมเก็บขยะและกำจัดวัชพืช
- กิจกรรมตัดสาบกิ่งไม้
- โซน 3**
พื้นที่ป่าชายเลนโซน 3 เป็นโซนที่มีความหลากหลายของพันธุ์ไม้มากที่สุดประกอบด้วยระบบนิเวศหลายแบบ เช่น ป่าชายเลน, ป่าชายหาด, ไม้ต้นเตี้ยเป็นพันธุ์ไม้เด่น สัตว์ในป่าเล็กที่พบ ประกอบด้วยจิ้งหอย, นกกระยาง, นกตบยุง ฯลฯ
- โซน 4**
เป็นโซนประกอบกิจกรรมในพื้นที่ป่าชายเลนด้านนี้
- กิจกรรมปลูกพันธุ์ไม้ที่เหมาะสม
- กิจกรรมแนวคันชะ
- กิจกรรมรณรงค์เผยแพร่
- กิจกรรมเก็บขยะและกำจัดวัชพืช
- กิจกรรมตัดสาบกิ่งไม้



จุดท่องเที่ยวและถ่ายรูป ประตู 2 โซน 1


HIGHLIGHT of Gate 2, Zone 1



สแกนเพื่อรับแผนที่



สะพานโซปลา และเส้นทางศึกษาธรรมชาติ ศาลา 5 แฉก




สนับสนุนโดย



แผนผังโครงการและรายละเอียดโครงการ



ประตู GATE 4



โครงการป่าในเมืองจังหวัดระยอง
ป่าชายเลนพระเจดีย์กลางน้ำ อัญมณีหนึ่งเดียวในระยอง

- เส้นทางเดินศึกษาธรรมชาติ ความยาวรวม 1,840 เมตร
- เส้นทางเดินศึกษาธรรมชาติ ความยาวรวม 654 เมตร
- เส้นทางเดินศึกษาธรรมชาติ ความยาวรวม 922 เมตร

ศูนย์อำนวยความสะดวกที่เกี่ยวข้อง

- | | |
|------------------------|------------------------|
| 1 ประตูสวนสาธารณะไฮดโป | 5 ประตูข้างพระเจดีย์ 2 |
| 2 ประตูท่าบรทุก 1 | 6 ประตูข้างพระเจดีย์ 3 |
| 3 ประตูท่าบรทุก 2 | 7 ประตูหอยมวีว |
| 4 ประตูข้างพระเจดีย์ 1 | |

การบริหารจัดการด้วยการแบ่งโซนพื้นที่

โซน 1

- เป็นโซนประกอบกิจกรรมในพื้นที่ป่าชายเลนด้านนี้
- กิจกรรมปลูกพันธ์ไม้ที่เหมาะสม
- กิจกรรมแนวกันขยะ
- กิจกรรมจุดร้องเพลง
- กิจกรรมเก็บขยะและกำจัดวัชพืช
- กิจกรรมตัดสาขากิ่งไม้
- เรือแพะข่า

โซน 2

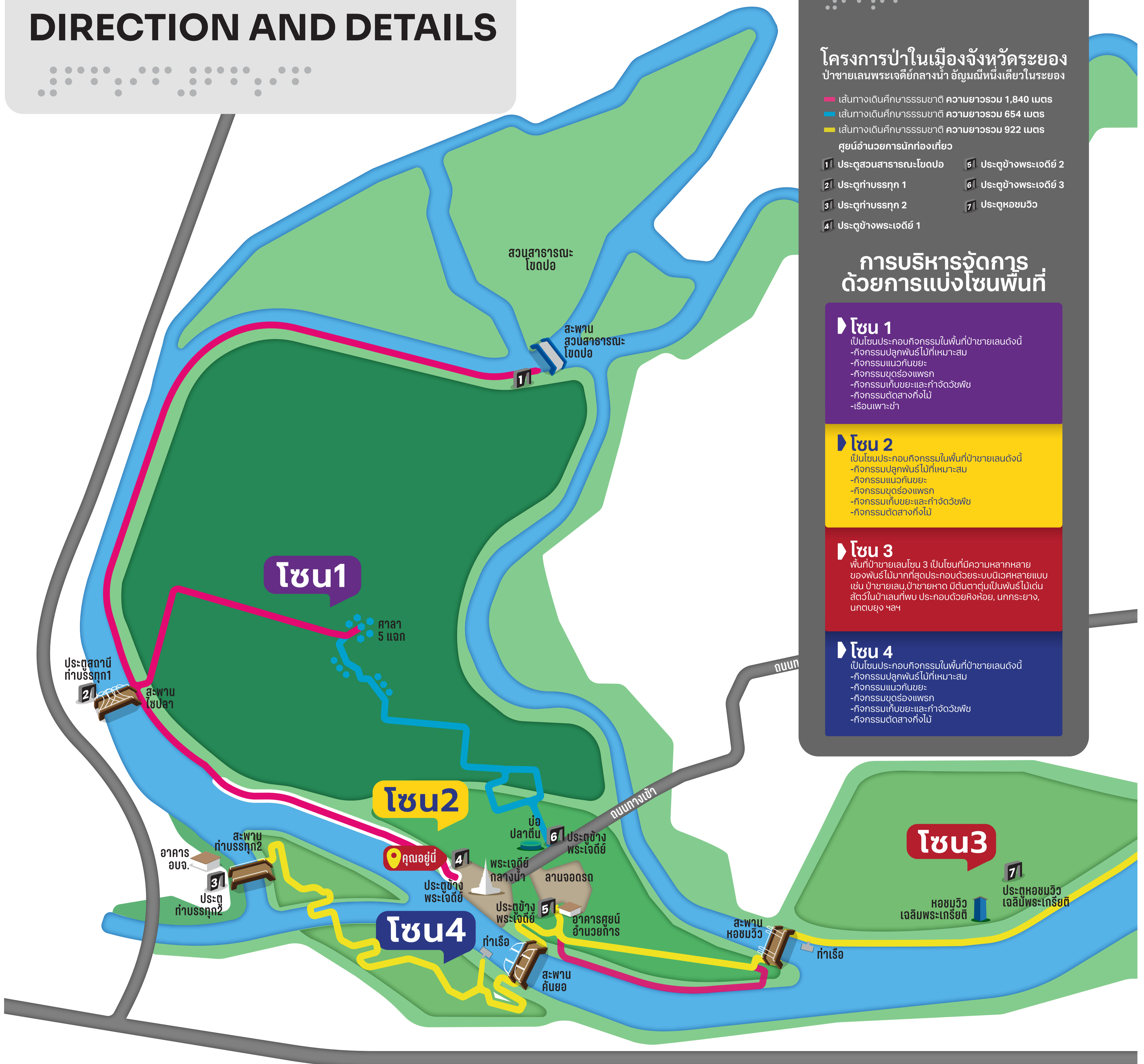
- เป็นโซนประกอบกิจกรรมในพื้นที่ป่าชายเลนด้านนี้
- กิจกรรมปลูกพันธ์ไม้ที่เหมาะสม
- กิจกรรมแนวกันขยะ
- กิจกรรมจุดร้องเพลง
- กิจกรรมเก็บขยะและกำจัดวัชพืช
- กิจกรรมตัดสาขากิ่งไม้

โซน 3

พื้นที่ป่าชายเลนโซน 3 เป็นโซนที่มีความหลากหลายของพันธ์ไม้มากที่สุดประกอบด้วยระบบนิเวศหลายแบบ เช่น ป่าชายเลน, ป่าชายหาด มีต้นต่าตูปเป็นพันธ์ไม้เด่น สัตว์ในป่าเลนที่พบ ประกอบด้วยสิงห้อย, นกกระยาง, นกตบยุง ฯลฯ

โซน 4

- เป็นโซนประกอบกิจกรรมในพื้นที่ป่าชายเลนด้านนี้
- กิจกรรมปลูกพันธ์ไม้ที่เหมาะสม
- กิจกรรมแนวกันขยะ
- กิจกรรมจุดร้องเพลง
- กิจกรรมเก็บขยะและกำจัดวัชพืช
- กิจกรรมตัดสาขากิ่งไม้



จุดท่องเที่ยวและถ่ายรูป ประตู 4 โซน 2

HILIGHT of Gate 4, Zone 2



สแกนเพื่อรับแผนที่



พระเจดีย์กลางน้ำ



จุดลงเรือท่องเที่ยว



ร้านค้าชุมชน

สนับสนุนโดย



แผนผังโครงการและรายละเอียดโครงการ DIRECTION AND DETAILS

ประตู GATE 5

โครงการป่าในเมืองจังหวัดระยอง
ป่าชายเลนพระเจดีย์กลางน้ำ อัญมณีหนึ่งเดียวในระยอง

- เส้นทางเดินศึกษาธรรมชาติ ความยาวรวม 1,840 เมตร
- เส้นทางเดินศึกษาธรรมชาติ ความยาวรวม 654 เมตร
- เส้นทางเดินศึกษาธรรมชาติ ความยาวรวม 922 เมตร

ศูนย์อำนวยความสะดวกที่เกี่ยวข้อง

- | | |
|--------------------------|-------------------------|
| 11 ประตูสวนสาธารณะโขดป้อ | 51 ประตูข้างพระเจดีย์ 2 |
| 21 ประตูท่าบรทุก 1 | 61 ประตูข้างพระเจดีย์ 3 |
| 31 ประตูท่าบรทุก 2 | 71 ประตูหอยมวีว |
| 41 ประตูข้างพระเจดีย์ 1 | |

การบริหารจัดการด้วยการแบ่งโซนพื้นที่

โซน 1

- เป็นโซนประกอบกิจกรรมในพื้นที่ป่าชายเลนดังนี้
- กิจกรรมปลูกพันธุ์ไม้ที่เหมาะสม
- กิจกรรมแนวทิวชมะ
- กิจกรรมเรือชมพระเจดีย์
- กิจกรรมเก็บขยะและกำจัดวัชพืช
- กิจกรรมตลาดสาธิต
- เรือแพะป่า

โซน 2

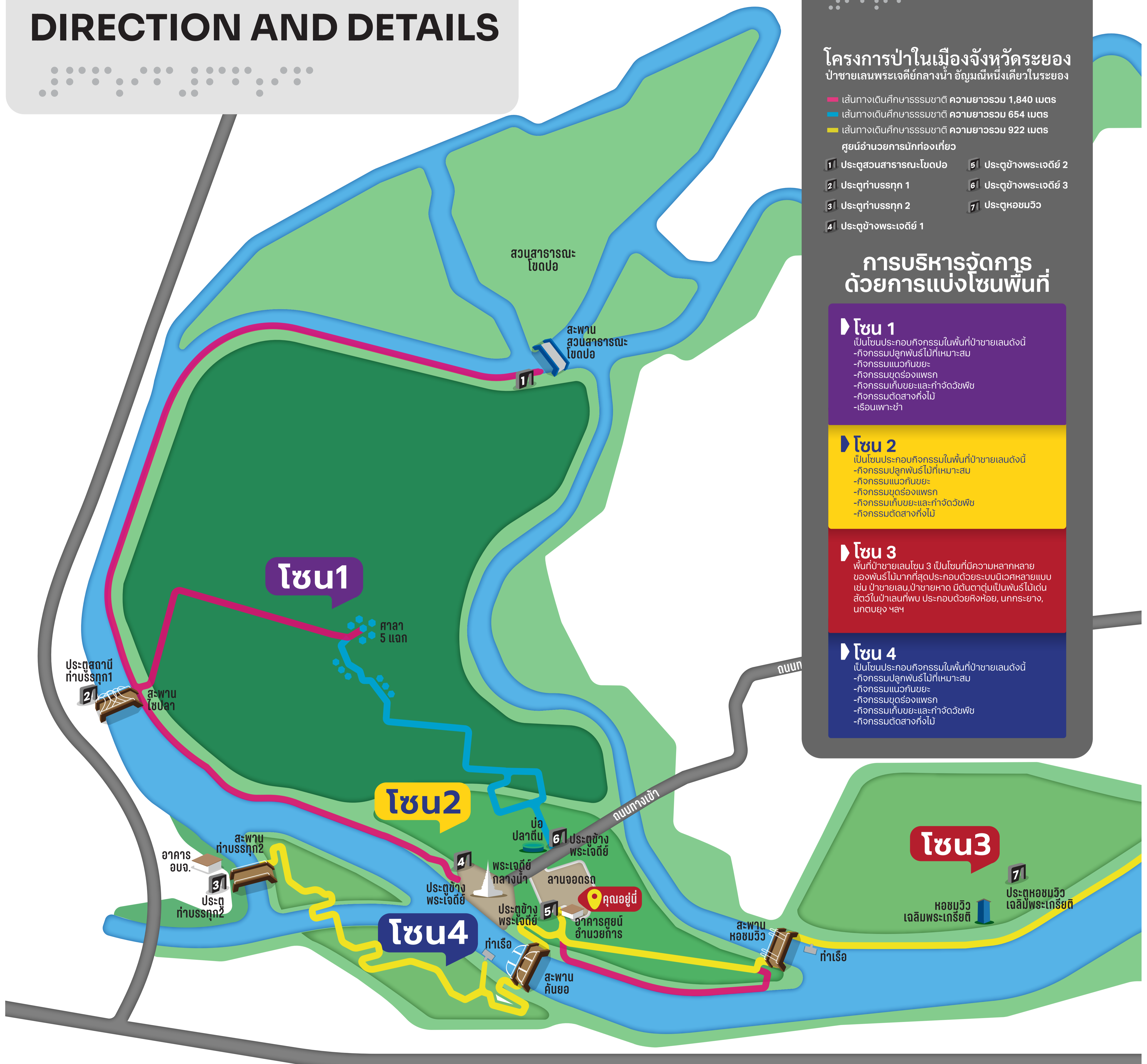
- เป็นโซนประกอบกิจกรรมในพื้นที่ป่าชายเลนดังนี้
- กิจกรรมปลูกพันธุ์ไม้ที่เหมาะสม
- กิจกรรมแนวทิวชมะ
- กิจกรรมเรือชมพระเจดีย์
- กิจกรรมเก็บขยะและกำจัดวัชพืช
- กิจกรรมตลาดสาธิต

โซน 3

พื้นที่ป่าชายเลนโซน 3 เป็นโซนที่มีความหลากหลายของพันธุ์ไม้มากที่สุดประกอบด้วยระบบนิเวศหลายแบบ เช่น ป่าชายเลน, ป่าชายหาด, ไม้ต้นเตี้ยเป็นพันธุ์ไม้เด่น สัตว์ในป่าเล็กที่พบ ประกอบด้วย หงส์น้อย, นกกระยาง, นกตบยุง ฯลฯ

โซน 4

- เป็นโซนประกอบกิจกรรมในพื้นที่ป่าชายเลนดังนี้
- กิจกรรมปลูกพันธุ์ไม้ที่เหมาะสม
- กิจกรรมแนวทิวชมะ
- กิจกรรมเรือชมพระเจดีย์
- กิจกรรมเก็บขยะและกำจัดวัชพืช
- กิจกรรมตลาดสาธิต



จุดท่องเที่ยวและถ่ายรูป ประตู 5 โซน 2

HILIGHT of Gate 5, Zone 2




สแกนเพื่อรับแผนที่



อาคารศูนย์อำนวยความสะดวกและห้องนิทรรศการ



สะพานคั่นยอ

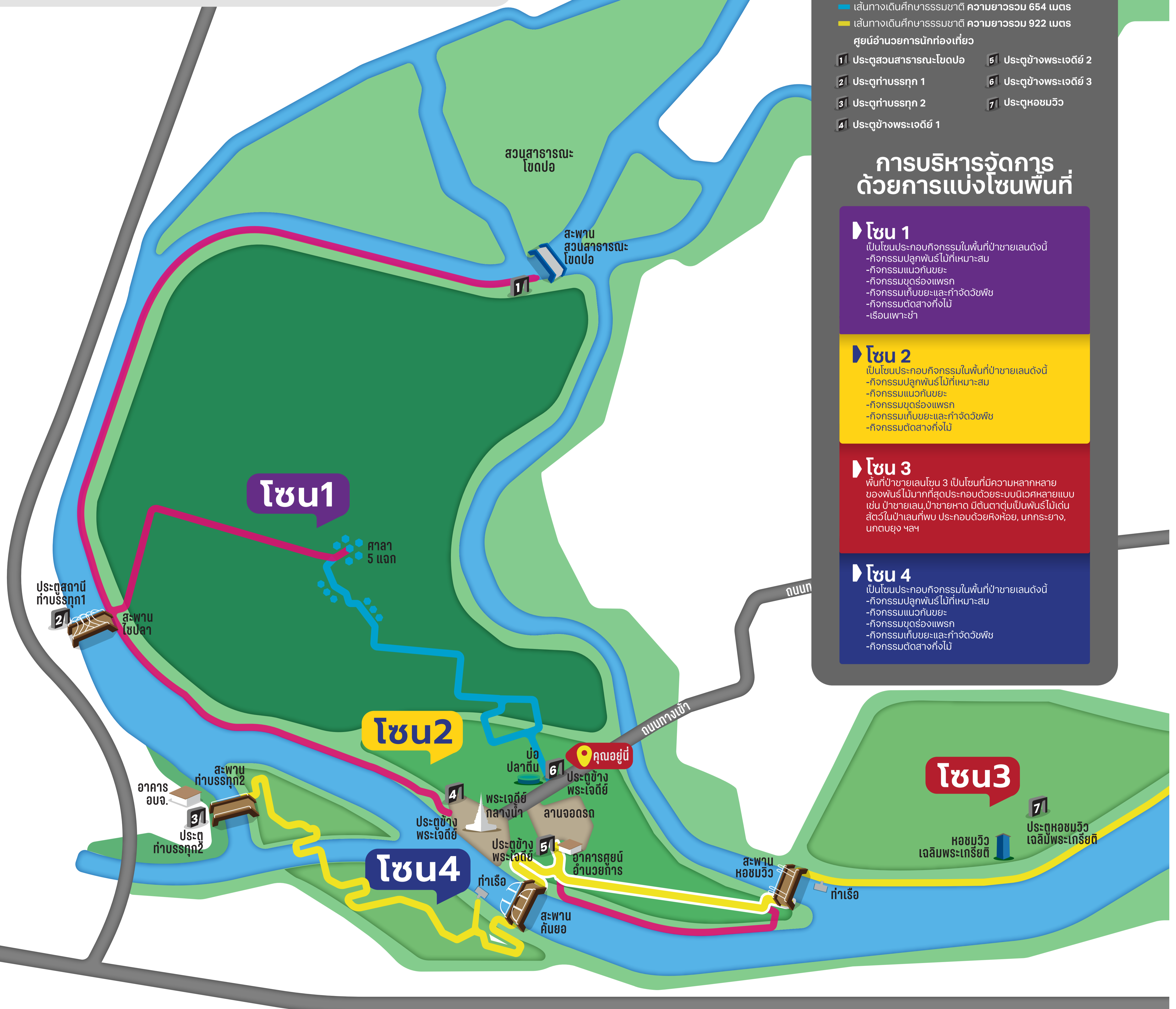


สนับสนุนโดย



แผนผังโครงการและรายละเอียดโครงการ

DIRECTION AND DETAILS



ประตู GATE 6

โครงการป่าในเมืองจังหวัดระยอง

ป่าชายเลนพระเจดีย์กลางน้ำ อัญมณีหนึ่งเดียวในระยอง

- เส้นทางเดินศึกษาธรรมชาติ ความยาวรวม 1,840 เมตร
 - เส้นทางเดินศึกษาธรรมชาติ ความยาวรวม 654 เมตร
 - เส้นทางเดินศึกษาธรรมชาติ ความยาวรวม 922 เมตร
- ศูนย์อำนวยความสะดวกที่เกี่ยวข้อง
- | | |
|--------------------------|-------------------------|
| 1) ประตูสวนสาธารณะหนองปอ | 6) ประตูข้างพระเจดีย์ 2 |
| 2) ประตูท่าบระกุก 1 | 6) ประตูข้างพระเจดีย์ 3 |
| 3) ประตูท่าบระกุก 2 | 7) ประตูหอยมวีว |
| 4) ประตูข้างพระเจดีย์ 1 | |

การบริหารจัดการด้วยการแบ่งโซนพื้นที่

โซน 1

- เป็นโซนประกอบกิจกรรมในพื้นที่ป่าชายเลนดังนี้
- กิจกรรมปลูกพันธุ์ไม้ที่เหมาะสม
- กิจกรรมแนวกันขยะ
- กิจกรรมมรดกรองแพรก
- กิจกรรมเก็บขยะและกำจัดวัชพืช
- กิจกรรมตัดสาบกิ่งไม้
- เรือนเพาะชำ

โซน 2

- เป็นโซนประกอบกิจกรรมในพื้นที่ป่าชายเลนดังนี้
- กิจกรรมปลูกพันธุ์ไม้ที่เหมาะสม
- กิจกรรมแนวกันขยะ
- กิจกรรมมรดกรองแพรก
- กิจกรรมเก็บขยะและกำจัดวัชพืช
- กิจกรรมตัดสาบกิ่งไม้

โซน 3

- พื้นที่ป่าชายเลนโซน 3 เป็นพื้นที่ที่มีความหลากหลายของพันธุ์ไม้มากที่สุดประกอบด้วยระบบนิเวศหลายแบบ เช่น ป่าชายเลน, ป่าชายหาด, ไม้ต้นเตี้ยเป็นต้น
- สัตว์ในป่าเลนที่พบ ประกอบด้วย หอย, นกกระยาง, นกตบยุง ฯลฯ

โซน 4

- เป็นโซนประกอบกิจกรรมในพื้นที่ป่าชายเลนดังนี้
- กิจกรรมปลูกพันธุ์ไม้ที่เหมาะสม
- กิจกรรมแนวกันขยะ
- กิจกรรมมรดกรองแพรก
- กิจกรรมเก็บขยะและกำจัดวัชพืช
- กิจกรรมตัดสาบกิ่งไม้

จุดท่องเที่ยวและถ่ายรูป ประตู 6 โซน 2

HIGHLIGHT of Gate 3, Zone 4



สแกนเพื่อรับแผนที่



พระเจดีย์กลางน้ำ



บ่อปลาตีน



ศาลา 5 แฉก

